САОБРАЋАЈНИ ИНСТИТУТ ЦИП д.о.о.
11000 БЕОГРАД, НЕМАЊИНА 6/IV
тел: 011/3618-134, факс: 011/3618-324, web site: www.sicip.co.rs
CHINA RAILWAY DESIGN CORPORATION
Koste Racine 16b, 11000 Belgrade

2/2.5.2.2.1 НАСЛОВНА СТРАНА

2/2 ПРОЈЕКАТ ТРАСЕ ПРУГЕ И СТАНИЦА - ДОЊИ И ГОРЊИ СТРОЈ

Инвеститор:	„Инфраструктура Железнице Србије“ а.д. Немањина 6/4, Београд
Наручилац:	Конзорцијум фирми: China Railway International Corporation Ltd. (CRIC) & China Communication Construction Company Ltd. (CCCC)
Објекат:	Пруга Београд - Суботица државна граница (Келебија), **ДЕОНИЦА ПРУГЕ НОВИ САД - СУБОТИЦА - ДРЖАВНА ГРАНИЦА (КЕЛЕБИЈА),** у Новом Саду, Кисачу, Степановићеву, Змајеву, Врбасу, Ловћенцу, Малом Иђошу, Бачкој Тополи, Жеднику, Наумовићеву и Суботици, К.О. Нови Сад I, К.О. Нови Сад IV, К.О. Кисач, К.О. Руменка, К.О. Степановићево, К.О. Ченеј, К.О. Бачко Добро Поље, К.О. Врбас, К.О. Врбас - град, К.О. Змајево, К.О. Куцура, К.О. Ловћенац, К.О. Мали Иђош, К.О. Фекетић, К.О. Бачка Топола, К.О. Бачка Топола - Град, К.О. Мали Београд, К.О. Биково, К.О. Доњи Град, К.О. Жедник, К.О. Нови Град, К.О. Палић, К.О. Стари Град, на катастарским парцелама према списку приложеном у Главној свесци
Врста техничке документације:	**ПЗИ -** Пројекат за извођење - Одобрен
Назив и ознака дела пројекта:	**ПРОЈЕКАТ ТРАСЕ ПРУГЕ И СТАНИЦА - ДОЊИ И ГОРЊИ СТРОЈ** **2/2.5.2.2 Пројекат трасе пруге и станица - доњи и горњи строј - отворена пруга Наумовићево - Суботица - део 2/2 - попречни профили**
За грађење / извођење радова:	Нова градња
Пројектант:	Саобраћајни институт ЦИП, д.о.о Немањина 6/ IV, Београд 351-02-03602/2020-09
Одговорно лице пројектанта:	Генерални директор: Милутин Игњатовић, дипл.инж
Потпис:	Milutin Ignjatović Digitally signed by Milutin Ignjatović Date: 2022.07.12 14:10:36 +02'00'
Одговорни пројектант:	Катарина Касавица, дипл.грађ.инж.
Број лиценце:	лиценца бр. 315 9563 04
Потпис:	Katarina Kasavica Digitally signed by Katarina Kasavica Date: 2022.07.05 12:14:08 +02'00'
Број дела пројекта:	2020-250-САО-2/2.5.2.2
Место и датум:	Београд, децембар 2021.

ИЗВЕШТАЈ СТРУЧНОГ НАДЗОРА
О ПРЕГЛЕДУ ПРОЈЕКТНЕ ДОКУМЕНТАЦИЈЕ

Инвеститор: „Инфраструктура железнице Србије“ а.д. Немањина 6, Београд

Наручилац: Конзорцијум фирми China Railway International Corporation Ltd. (CRIC) & China Communication Construction Company Ltd. (CCCC)

Објекат: Пруга Београд - Суботица државна граница (Келебија), ДЕОНИЦА ПРУГЕ НОВИ САД - СУБОТИЦА - ДРЖАВНА ГРАНИЦА (КЕЛЕБИЈА), у Новом Саду, Кисачу, Степановићеву, Змајеву, Врбасу, Ловћенцу, Малом Иђошу, Бачкој Тополи, Жеднику, Наумовићеву и Суботици, К.О. Нови Сад I, К.О. Нови Сад IV, К.О. Кисач, К.О. Руменка, К.О. Степановићево, К.О. Ченеј, К.О. Бачко Добро Поље, К.О. Врбас, К.О. Врбас - град, К.О. Змајево, К.О. Куцура, К.О. Ловћенац, К.О. Мали Иђош, К.О. Фекетић, К.О. Бачка Топола, К.О. Бачка Топола - Град, К.О. Мали Београд, К.О. Биково, К.О. Доњи Град, К.О. Жедник, К.О. Нови Град, К.О. Палић, К.О. Стари Град, на катастарским парцелама према списку приложеном у Главној свесци

Врста техничке документације: Пројекат за извођење (ПЗИ)

Вршилац прегледа пројектне документације стручног надзора за доњи и горњи строј до сада је прегледао и, након што су исправљени недостаци од стране пројектаната, прихватио следећу документацију:

2/2.0 ПРОЈЕКАТ ТРАСЕ ПРУГЕ И СТАНИЦА – ДОЊИ И ГОРЊИ СТРОЈ – ТЕХНИЧКИ УСЛОВИ

2/2.2.1.1 ПРОЈЕКАТ ТРАСЕ ПРУГЕ И СТАНИЦА – ДОЊИ И ГОРЊИ СТРОЈ – ОТВОРЕНА ПРУГА РУМЕНКА-КИСАЧ ДЕО 1/2 – ТЕКСТУАЛНА ДОКУМЕНТАЦИЈА, СИТУАЦИОНИ ПЛАН И УЗДУЖНИ ПРОФИЛИ

2/2.2.1.2 ПРОЈЕКАТ ТРАСЕ ПРУГЕ И СТАНИЦА – ДОЊИ И ГОРЊИ СТРОЈ – ОТВОРЕНА ПРУГА РУМЕНКА - КИСАЧ ДЕО 2/2 – ПОПРЕЧНИ ПРОФИЛИ

2/2.2.2 ПРОЈЕКАТ ТРАСЕ ПРУГЕ И СТАНИЦА – ДОЊИ И ГОРЊИ СТРОЈ – СТАНИЦА КИСАЧ

2/2.3.2 ПРОЈЕКАТ ТРАСЕ ПРУГЕ И СТАНИЦА – ДОЊИ И ГОРЊИ СТРОЈ – ОТВОРЕНА ПРУГА ВРБАС НОВА – ВРБАС

2/2.2.7.1 ПРОЈЕКАТ ТРАСЕ ПРУГЕ И СТАНИЦА – ДОЊИ И ГОРЊИ СТРОЈ – ОТВОРЕНА ПРУГА ЗМАЈЕВО - ВРБАС ДЕО 1/3 – ТЕКСТУАЛНА ДОКУМЕНТАЦИЈА, СИТУАЦИОНИ ПЛАН И УЗДУЖНИ ПРОФИЛИ

2/2.2.7.2 ПРОЈЕКАТ ТРАСЕ ПРУГЕ И СТАНИЦА – ДОЊИ И ГОРЊИ СТРОЈ – ОТВОРЕНА ПРУГА ЗМАЈЕВО - ВРБАС ДЕО 2/3 – ПОПРЕЧНИ ПРОФИЛИ

2/2.2.7.3 ПРОЈЕКАТ ТРАСЕ ПРУГЕ И СТАНИЦА – ДОЊИ И ГОРЊИ СТРОЈ – ОТВОРЕНА ПРУГА ЗМАЈЕВО - ВРБАС ДЕО 3/3 – ПОПРЕЧНИ ПРОФИЛИ

2/2.3.1.1 ПРОЈЕКАТ ТРАСЕ ПРУГЕ И СТАНИЦА – ДОЊИ И ГОРЊИ СТРОЈ – СТАНИЦА ВРБАС НОВА ДЕО 1/2 - ТЕКСТУАЛНА ДОКУМЕНТАЦИЈА, СИТУАЦИОНИ ПЛАН И УЗДУЖНИ ПРОФИЛИ

2/2.3.1.2 ПРОЈЕКАТ ТРАСЕ ПРУГЕ И СТАНИЦА – ДОЊИ И ГОРЊИ СТРОЈ – СТАНИЦА ВРБАС НОВА ДЕО 2/2 – ПОПРЕЧНИ ПРОФИЛИ

2/2.4.6 ПРОЈЕКАТ ТРАСЕ ПРУГЕ И СТАНИЦА – ДОЊИ И ГОРЊИ СТРОЈ – СТАНИЦА ЖЕДНИК

2/2.4.7.1 ПРОЈЕКАТ ТРАСЕ ПРУГЕ И СТАНИЦА – ДОЊИ И ГОРЊИ СТРОЈ – ОТВОРЕНА ПРУГА ЖЕДНИК – НАУМОВИЋЕВО ДЕО 1/3 – ТЕКСТУАЛНА ДОКУМЕНТАЦИЈА, СИТУАЦИОНИ ПЛАН И УЗДУЖНИ ПРОФИЛИ

2/2.4.7.2 ПРОЈЕКАТ ТРАСЕ ПРУГЕ И СТАНИЦА – ДОЊИ И ГОРЊИ СТРОЈ – ОТВОРЕНА ПРУГА ЖЕДНИК – НАУМОВИЋЕВО ДЕО 2/3 – ПОПРЕЧНИ ПРОФИЛИ

2/2.4.7.3 ПРОЈЕКАТ ТРАСЕ ПРУГЕ И СТАНИЦА – ДОЊИ И ГОРЊИ СТРОЈ – ОТВОРЕНА ПРУГА ЖЕДНИК – НАУМОВИЋЕВО ДЕО 3/3 – ПОПРЕЧНИ ПРОФИЛИ

2/2.5.1 ПРОЈЕКАТ ТРАСЕ ПРУГЕ И СТАНИЦА – ДОЊИ И ГОРЊИ СТРОЈ – СТАНИЦА НАУМОВИЋЕВО

2/2.5.2.1 ПРОЈЕКАТ ТРАСЕ ПРУГЕ И СТАНИЦА – ДОЊИ И ГОРЊИ СТРОЈ – ОТВОРЕНА ПРУГА НАУМОВИЋЕВО – СУБОТИЦА – ДЕО 1/2 – ТЕКСТУАЛНА ДОКУМЕНТАЦИЈА, СИТУАЦИОНИ ПЛАН И УЗДУЖНИ ПРОФИЛ

2/2.5.2.2 ПРОЈЕКАТ ТРАСЕ ПРУГЕ И СТАНИЦА – ДОЊИ И ГОРЊИ СТРОЈ – ОТВОРЕНА ПРУГА НАУМОВИЋЕВО – СУБОТИЦА – ДЕО 2/2 – ПОПРЕЧНИ ПРОФИЛИ

2/12.1 КАБЛОВСКА ТРАСА ЗА ПРУЖНЕ ТК КАБЛОВЕ – ДЕОНИЦА НОВИ САД (УКЉУЧИВО) – РУМЕНКА (ИСКЉУЧИВО)

Закључак:

Свеске представљају целине по деоницама и станицама и испуњавају одредбе утврђене Правилником о садржини, начину и поступку израде и начину вршења контроле техничке документације према класи и намени објеката („Сл. гласник РС“, бр. 73/2019).

Уз сваки комплет пројеката потребно је стручном надзору приложити свеску 2/2.0 Технички услови за извођење радова.

Вршилац стручног надзора за преглед техничке документације за доњи и горњи строј је прихватио горе наведене пројекте.

Статус Извештаја стручног Надзора о прегледу пројектне документације

А	ПЗИ пројекат се прихвата	X
Б	ПЗИ пројекат се прихвата са коментарима	
Ц	ПЗИ пројекат се одбија	

Одговорно лице ревизије надзорне службе

_____

Бошко Чоко, дипл.инж.грађ.

Београд, 14.04.2022.

2/2.5.2.2.2. САДРЖАЈ

ПРОЈЕКАТ ТРАСЕ ПРУГЕ И СТАНИЦА - ДОЊИ И ГОРЊИ СТРОЈ
Пројекат трасе пруге и станица - доњи и горњи строј -
отворена пруга Наумовићево - Суботица - део 2/2 - попречни профили

2/2-5.2.2.1.	**Насловна страна**	
2/2-5.2.2.2.	**Садржај**	
2/2-5.2.2.3.	**Решење о одређивању одговорног пројектанта**	
2/2-5.2.2.4.	**Изјава одговорног пројектанта**	
2/2-5.2.2.7.	**Графичка документација**	
2/2-5.2.2.7.4.1	Попречни профили од км 167+600 до км 167+925	1:100
2/2-5.2.2.7.4.2	Попречни профили од км 167+950 до км 168+275	1:100
2/2-5.2.2.7.4.3	Попречни профили од км 168+300 до км 168+625	1:100
2/2-5.2.2.7.4.4	Попречни профили од км 168+650 до км 168+900	1:100
2/2-5.2.2.7.4.5	Попречни профили од км 168+925 до км 169+300	1:100
2/2-5.2.2.7.4.6	Попречни профили од км 169+325 до км 169+700	1:100
2/2-5.2.2.7.4.7	Попречни профили од км 169+725 до км 170+100	1:100
2/2-5.2.2.7.4.8	Попречни профили од км 170+125 до км 170+500	1:100
2/2-5.2.2.7.4.9	Попречни профили од км 170+525 до км 170+900	1:100
2/2-5.2.2.7.4.10	Попречни профили од км 170+925 до км 171+300	1:100
2/2-5.2.2.7.4.11	Попречни профили од км 171+325 до км 171+700	1:100
2/2-5.2.2.7.4.12	Попречни профили од км 171+725 до км 172+100	1:100
2/2-5.2.2.7.4.13	Попречни профили од км 172+125 до км 172+450	1:100
2/2-5.2.2.7.4.14	Попречни профили од км 172+475 до км 172+750	1:100
2/2-5.2.2.7.4.15	Попречни профили од км 172+775 до км 173+050	1:100
2/2-5.2.2.7.4.16	Попречни профили од км 173+075 до км 173+350	1:100
2/2-5.2.2.7.4.17	Попречни профили од км 173+375 до км 173+650	1:100
2/2-5.2.2.7.4.18	Попречни профили од км 173+675 до км 173+900	1:100
2/2-5.2.2.7.4.19	Попречни профили од км 173+925 до км 174+174.98	1:100
2/2-5.2.2.7.4.20	Детаљи	

2/2.5.2.2.3. РЕШЕЊЕ О ОДРЕЂИВАЊУ ОДГОВОРНОГ ПРОЈЕКТАНТА

На основу Члана 128, Закона о планирању и изградњи ("Службени гласник РС", бр. 72/09, 81/09-исправка, 64/10- одлука УС, 24/11, 121/12, 42/13-одлука УС, 50/13-одлука УС, 98/13- одлука УС, 132/14, 145/14, 83/18, 31/19, 37/19 - др.закон 9/20 и 52/21) и одредби Правилника о садржини, начину и поступку израде и начину вршења контроле техничке документације према класи и намени објеката ("Службени гласник РС", бр. 73/2019) као:

О Д Г О В О Р Н И П Р О Ј Е К Т А Н Т

за израду **ПРОЈЕКТА ТРАСЕ ПРУГЕ И СТАНИЦА - ДОЊИ И ГОРЊИ СТРОЈ 2/2.5.2.2 Пројекат трасе пруге и станица - доњи и горњи строј - отворена пруга Наумовићево - Суботица - део 2/2 - попречни профили**, који је део ПЗИ - Пројекта за извођење за изградњу пруге Београд - Суботица државна граница (Келебија), **ДЕОНИЦА ПРУГЕ НОВИ САД - СУБОТИЦА - ДРЖАВНА ГРАНИЦА (КЕЛЕБИЈА)**, у Новом Саду, Кисачу, Степановићеву, Змајеву, Врбасу, Ловћенцу, Малом Иђошу, Бачкој Тополи, Жеднику, Наумовићеву и Суботици, К.О. Нови Сад I, К.О. Нови Сад IV, К.О. Кисач, К.О. Руменка, К.О. Степановићево, К.О. Ченеј, К.О. Бачко Добро Поље, К.О. Врбас, К.О. Врбас - град, К.О. Змајево, К.О. Куцура, К.О. Ловћенац, К.О. Мали Иђош, К.О. Фекетић, К.О. Бачка Топола, К.О. Бачка Топола - Град, К.О. Мали Београд, К.О. Биково, К.О. Доњи Град, К.О. Жедник, К.О. Нови Град, К.О. Палић, К.О. Стари Град, на катастарским парцелама према списку приложеном у Главној свесци, одређује се:

Касавица Катарина, дипл. грађ. инж. _____ 315 9563 04

Пројектант:	САОБРАЋАЈНИ ИНСТИТУТ ЦИП д.о.о., Београд Немањина 6/IV
Одговорно лице/заступник:	Генерални директор: Милутин Игњатовић, дипл.инж. Потпис:
Број техничке документације:	2020-250-САО-2/2.5.2.2
Место и датум:	Београд, децембар 2021.год.

2/2.5.2.2.4. ИЗЈАВА ОДГОВОРНОГ ПРОЈЕКТАНТА ПРОЈЕКТА

Одговорни пројектант **ПРОЈЕКТА ТРАСЕ ПРУГЕ И СТАНИЦА - ДОЊИ И ГОРЊИ СТРОЈ 2/2.5.2.2 Пројекат трасе пруге и станица - доњи и горњи строј - отворена пруга Наумовићево - Суботица - део 2/2 - попречни профили**, који је део ПЗИ - Пројекта за извођење за изградњу пруге Београд - Суботица државна граница (Келебија), **ДЕОНИЦА ПРУГЕ НОВИ САД - СУБОТИЦА - ДРЖАВНА ГРАНИЦА (КЕЛЕБИЈА)**, у Новом Саду, Кисачу, Степановићеву, Змајеву, Врбасу, Ловћенцу, Малом Иђошу, Бачкој Тополи, Жеднику, Наумовићеву и Суботици, К.О. Нови Сад I, К.О. Нови Сад IV, К.О. Кисач, К.О. Руменка, К.О. Степановићево, К.О. Ченеј, К.О. Бачко Добро Поље, К.О. Врбас, К.О. Врбас - град, К.О. Змајево, К.О. Куцура, К.О. Ловћенац, К.О. Мали Иђош, К.О. Фекетић, К.О. Бачка Топола, К.О. Бачка Топола - Град, К.О. Мали Београд, К.О. Биково, К.О. Доњи Град, К.О. Жедник, К.О. Нови Град, К.О. Палић, К.О. Стари Град, на катастарским парцелама према списку приложеном у Главној свесци:

Катарина Касавица, дипл. грађ. инж.

И З Ј А В Љ У Ј Е М

1. да је пројекат у свему у складу са издатим Локацијским условима:

-бр. ROP-MSGI-7141-LOC-1/2020, Заводни број: 350-02-00109/2020-14 од 08.05.2020,

-бр. ROP-MSGI-931-LOCA-3/2020, Заводни број: 350-02-00192/2020-14 од 29.05.2020;

-бр. ROP-MSGI-28188-LOCAH-6/2021, Заводни број: 350-02-01883/2021-07 од 30.09.2021. год.

2. да је пројекат у свему у складу са пројектом за грађевинску дозволу и издатом грађевинском дозволом:

-бр. ROP-MSGI-27315-CPI-2/2021, Заводни број: 351-02-03590/2021-07 од 26.10.2021.год.

3. да је пројекат израђен у складу са Законом о планирању и изградњи, прописима, стандардима и нормативима из области изградње објеката и правилима струке;

4. да је пројекат у свему у складу са начинима за обезбеђење испуњења основних захтева за објекат прописаних елаборатима и студијама.

Одговорни пројектант:	Катарина Касавица, дипл. грађ. инж.
Број лиценце:	315 9563 04
	Потпис:
	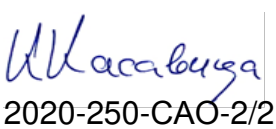
Број техничке документације:	2020-250-САО-2/2.5.2.2
Место и датум:	Београд, децембар 2021.год.

2/2-5.2.2.7 ГРАФИЧКА ДОКУМЕНТАЦИЈА

САДРЖАЈ ГРАФИЧКЕ ДОКУМЕНТАЦИЈЕ

Цртеж	Назив цртежа	Размера
2/2-5.2.2.7.4.1	Попречни профили од км 167+600 до км 167+925	1:100
2/2-5.2.2.7.4.2	Попречни профили од км 167+950 до км 168+275	1:100
2/2-5.2.2.7.4.3	Попречни профили од км 168+300 до км 168+625	1:100
2/2-5.2.2.7.4.4	Попречни профили од км 168+650 до км 168+900	1:100
2/2-5.2.2.7.4.5	Попречни профили од км 168+925 до км 169+300	1:100
2/2-5.2.2.7.4.6	Попречни профили од км 169+325 до км 169+700	1:100
2/2-5.2.2.7.4.7	Попречни профили од км 169+725 до км 170+100	1:100
2/2-5.2.2.7.4.8	Попречни профили од км 170+125 до км 170+500	1:100
2/2-5.2.2.7.4.9	Попречни профили од км 170+525 до км 170+900	1:100
2/2-5.2.2.7.4.10	Попречни профили од км 170+925 до км 171+300	1:100
2/2-5.2.2.7.4.11	Попречни профили од км 171+325 до км 171+700	1:100
2/2-5.2.2.7.4.12	Попречни профили од км 171+725 до км 172+100	1:100
2/2-5.2.2.7.4.13	Попречни профили од км 172+125 до км 172+450	1:100
2/2-5.2.2.7.4.14	Попречни профили од км 172+475 до км 172+750	1:100
2/2-5.2.2.7.4.15	Попречни профили од км 172+775 до км 173+050	1:100
2/2-5.2.2.7.4.16	Попречни профили од км 173+075 до км 173+350	1:100
2/2-5.2.2.7.4.17	Попречни профили од км 173+375 до км 173+650	1:100
2/2-5.2.2.7.4.18	Попречни профили од км 173+675 до км 173+900	1:100
2/2-5.2.2.7.4.19	Попречни профили од км 173+925 до км 174+174.98	1:100
2/2-5.2.2.7.4.20	Детаљи	


ПК7+600.00
ПК7+625.00
ПК7+650.00
ПК7+675.00
ПК7+700.00
ПК7+725.00
ПК7+750.00
ПК7+775.00
ПК7+800.00
ПК7+825.00
ПК7+850.00
ПК7+875.00
ПК7+900.00
ПК7+925.00
ВПА ТАНАЛІЯ ЛІВОЇ НІТКИ ПК7+600.00
ПОЧАТОК ДВОРІВНЕВОЇ НІТКИ ПК7+600.00
ПОЧАТОК ЗВОРОТНОЇ КРИВОЇ ЛІВОЇ НІТКИ ПК7+700.00
Проектна лінія колії
Existing tracks
Проектна лінія
Existing tracks
Проектна лінія
Existing tracks
Проектна лінія



























ПРИМІТКИ:

ТСУ - насипні грунти
ТС - грунти природних відкосів
ТР - ґрунт
ТО - рослинний грунт
ТЗ - баластний прошарок ТЗ
ТЗ - баластний
ТЗ - суміш щебеневої, гравійної, піщаної та ґрунтової

ТЗ - баластний прошарок ТЗ
ТЗ - баластний
ТЗ - насипні грунти
ТЗ - природні грунти
ТЗ - баластний

Лінія розділу Полотен/Track Centre(s)

03			
02			
01			
Ред./Rev.	Опис/Description	Дата/Date	

Відповідальний виконавець/Responsible Executive

Замовник/Client: АТ "Укрзалізниця"

Назва об'єкта/Object: Капітальний ремонт з посиленням 1435 мм колії на ділянці Ясинувата - Лозова

Назва креслення/Drawing Title: Поперечні профілі/Cross Sections

Головний інженер проекту/Chief Engineer: Ясинувата-Пасажирська, дільн.швидк.руху, ПК0+00 - ПК3+00 (Ясинувата-Пасажирська, дільн.швидк.руху, ПК0+00 - ПК3+00)

Головний інженер проекту/Chief Engineer: Ясинувата-Пасажирська, дільн.швидк.руху, ПК3+00 - ПК6+00 (Ясинувата-Пасажирська, дільн.швидк.руху, ПК3+00 - ПК6+00)

Головний інженер проекту/Chief Engineer: Ясинувата-Пасажирська, дільн.швидк.руху, ПК6+00 - ПК9+00 (Ясинувата-Пасажирська, дільн.швидк.руху, ПК6+00 - ПК9+00)

Головний інженер проекту/Chief Engineer: Ясинувата-Пасажирська, дільн.швидк.руху, ПК9+00 - ПК10+00 (Ясинувата-Пасажирська, дільн.швидк.руху, ПК9+00 - ПК10+00)

Головний інженер проекту/Chief Engineer: Ясинувата-Пасажирська, дільн.швидк.руху, ПК10+00 - ПК13+00 (Ясинувата-Пасажирська, дільн.швидк.руху, ПК10+00 - ПК13+00)

Головний інженер проекту/Chief Engineer: Ясинувата-Пасажирська, дільн.швидк.руху, ПК13+00 - ПК16+00 (Ясинувата-Пасажирська, дільн.швидк.руху, ПК13+00 - ПК16+00)

Головний інженер проекту/Chief Engineer: Ясинувата-Пасажирська, дільн.швидк.руху, ПК16+00 - ПК19+00 (Ясинувата-Пасажирська, дільн.швидк.руху, ПК16+00 - ПК19+00)

Головний інженер проекту/Chief Engineer: Ясинувата-Пасажирська, дільн.швидк.руху, ПК19+00 - ПК20+00 (Ясинувата-Пасажирська, дільн.швидк.руху, ПК19+00 - ПК20+00)

Головний інженер проекту/Chief Engineer: Ясинувата-Пасажирська, дільн.швидк.руху, ПК20+00 - ПК20+76 (Ясинувата-Пасажирська, дільн.швидк.руху, ПК20+00 - ПК20+76)

Головний інженер проекту/Chief Engineer: Ясинувата-Пасажирська, дільн.швидк.руху, ПК20+76 - ПК23+00 (Ясинувата-Пасажирська, дільн.швидк.руху, ПК20+76 - ПК23+00)

Головний інженер проекту/Chief Engineer: Ясинувата-Пасажирська, дільн.швидк.руху, ПК23+00 - ПК26+00 (Ясинувата-Пасажирська, дільн.швидк.руху, ПК23+00 - ПК26+00)

Головний інженер проекту/Chief Engineer: Ясинувата-Пасажирська, дільн.швидк.руху, ПК26+00 - ПК29+00 (Ясинувата-Пасажирська, дільн.швидк.руху, ПК26+00 - ПК29+00)

Головний інженер проекту/Chief Engineer: Ясинувата-Пасажирська, дільн.швидк.руху, ПК29+00 - ПК32+00 (Ясинувата-Пасажирська, дільн.швидк.руху, ПК29+00 -















ЧРЕЗ ЗЕМЛЯНОТ КАНАЛ ДО КМ 1+100 ЧБК-600.00

ПОЧЕТАК ЗЕМЛЯНОТ КАНАЛ ДО КМ 1+100 ЧБК-325.00

ПОЧЕТАК ЗЕМЛЯНОТ КАНАЛ ЧБК1-1А ЧБК-475.00

КРАЈ ЗЕМЛЯНОТ КАНАЛ ЧБК1-1А ЧБК-575.00

ЛЕГЕНДА

ПЗ - Нивелета (црвена)
ТЗ - Терен по завршени радови (зелена)
ТП - Терен - постојбина
ТЗ - Терен - Нивелација
ТЗ - Целосен терен (кота - ТЗ)
ТП - Терен - постојбина
ТЗ - Терен по завршени работи - целосен (кота - ТЗ)

ПЗ - Нивелација (по метрика)
ТЗ - Терен по завршени работи
ТП - Терен (по ПЗ)
ТЗ - Целосен терен (кота - ТЗ)

Површина изложена на ветровите (Fv)(m²)

01			
02			
03			
Број	Измена	Датум	Потпис

Главен проект

САОБРАЌАЈНИ ИНСТИТУТ ЦИП, Д.О.О.

Лиценца бр. 310 0000 и 311 0000 издадени од Министерство за транспорт, градежништво и урбанизам


ПК0+000.00
ПК0+020.00
ПК0+040.00
ПК0+060.00
ПК0+080.00
ПК0+100.00
ПК0+120.00
ПК0+140.00
ПК0+160.00
ПК0+180.00
ПК0+200.00
ПК0+220.00
ПК0+240.00
ПК0+260.00
ПК0+280.00
ПК0+300.00
ПК0+320.00
ПК0+340.00
ПК0+360.00
ПК0+380.00
ПК0+400.00
ПК0+420.00
ПК0+440.00
ПК0+460.00
ПК0+480.00
ПК0+500.00
ПК0+520.00
ПК0+540.00
ПК0+560.00
ПК0+580.00
ПК0+600.00
ПК0+620.00
ПК0+640.00
ПК0+660.00
ПК0+680.00
ПК0+700.00
ПК0+720.00
ПК0+740.00
ПК0+760.00
ПК0+780.00
ПК0+800.00


ПК0+00.00
ПК0+25.00
ПК0+50.00
ПК0+75.00
ПК1+00.00
ПК1+25.00
ПК1+50.00
ПК1+75.00
ПК2+00.00
ПК2+25.00
ПК2+50.00
ПК2+75.00
ПК3+00.00
ПК3+25.00
ПК3+50.00
ПК3+75.00
ПК4+00.00
ПК4+25.00
ПК4+50.00
ПК4+75.00
ПК5+00.00
ПК5+25.00
ПК5+50.00
ПК5+75.00
ПК6+00.00
ПК6+25.00
ПК6+50.00
ПК6+75.00
ПК7+00.00
ПК7+25.00
ПК7+50.00
ПК7+75.00
ПК8+00.00
ПК8+25.00
ПК8+50.00
ПК8+75.00
ПК9+00.00
ПК9+25.00
ПК9+50.00
ПК9+75.00
ПК10+00.00


1684+326.80
1684+326.80
Пикет
Отметка земли
Отметка проектная
Расстояние от оси пути до откоса насыпи
Расстояние от оси пути до бровки выемки
Уклон откоса
Уклон откоса
Ширина основной площадки
Ширина основной площадки
Ширина основной площадки

ПК0+720.00
ось відсипу
ПК0+740.00
ПК0+760.00
ПК0+780.00
ПК0+800.00
ПК0+820.00
ПК0+840.00
ПК0+860.00
ПК0+880.00
ПК0+900.00
ПК0+920.00
ПК0+940.00
ПК0+960.00
ПК0+980.00
ПК1+000.00
ПК1+020.00
ПК1+040.00
ПК1+060.00
ПК1+080.00
ПК1+100.00
ПК1+120.00
ПК1+140.00
ПК1+160.00
ПК1+180.00
ПК1+200.00
ПК1+220.00
ПК1+240.00
ПК1+260.00
ПК1+280.00
ПК1+300.00
ПК1+320.00
ПК1+340.00
ПК1+360.00
ПК1+380.00
ПК1+400.00
ПК1+420.00
ПК1+440.00
ПК1+460.00
ПК1+480.00
ПК1+500.00
ПК1+520.00
ПК1+540.00
ПК1+560.00
ПК1+580.00
ПК1+600.00
ПК1+620.00
ПК1+640.00
ПК1+660.00
ПК1+680.00
ПК1+700.00
ПК1+720.00
ПК1+740.00
ПК1+760.00
ПК1+780.00



Условные обозначения:

ПР - генплан проекта
ПО - генплан объектов строения
ГТ - трасса
ПП - профиль проектный
ПД - профиль поперечный ПК
ВЕД - ведомости
ТТ - план трубопровода водовыпуска - канала ПК

ОДЗ - Отвод(ящий) Пб Колодец
ПК - пикетное значение
ГТ - трасса проекта
ПЗ - Продольное строение
ПЗ - Продольное

Примечание указаного положения на ведомости ПП и ПЗ

Изм.	Кол.уч.	Лист	№ док.	Подпись	Дата
Разраб.					
Пров.					
Н.контр.					
ГИП					

САОЗРАХАДЗМ ИНСТИТУТ ЦИП, Д.Ф.Н.

Ташкент-ш, г.1000 Ташкент, Беруни,
Тел.: (+998 71) 244-07-28, 244-07-48, 244-07-49, 244-07-50, Fax: (+998 71) 244-07-51

Заказчик: Министерство водного хозяйства Республики Узбекистан

Генеральный проектировщик: Институт ЦИП

Субподрядчик: Институт ЦИП, д.ф.н.

Руководитель проекта: Ташкент-ш, г.1000 Ташкент, Беруни, Тел.: (+998 71) 244-07-28, 244-07-48, 244-07-49, 244-07-50, Fax: (+998 71) 244-07-51

Главный инженер проекта: Ташкент-ш, г.1000 Ташкент, Беруни, Тел.: (+998 71) 244-07-28, 244-07-48, 244-07-49, 244-07-50, Fax: (+998 71) 244-07-51

Главный специалист





















Условни знаци

- Граница на имота
- Сграда
- Ограда
- Ел. стълб
- Ел.стълб с трансформатор
- Ел.стълб
- Ел.стълб с осветление
- Ел. стълб
- Ел. стълб с осветление - извадка 1 бр.

ЦДВ - Стандартен ПЕ тръбопровод

ПТ - Пластмасов тръбопровод

ГТ - Газов тръбопровод

ТК - Телекомуникационен кабел

ЕК - Електрически кабел

Проектът е изработен в съответствие с Наредба 7/2014 г.

№	Дата	Описание
01		
02		
03		

Фаза: ПУП-ПЗ Етап: Етап 1

САОБРАЩАЙНИ ИНСТИТУТ ЦИТ, Д.О.О.

Лицензирана от Агенция по вписванията с Решение № 20080227161128 от 27.02.2008 г. за извършване на дейност по проектиране

Адрес: гр. София 1000, ул. "Шипка" № 6, ет. 3, тел.: 02/ 980 20 30, 980 20 31, факс: 02/ 980 20 32, e-mail: cit@cit.bg

Проектът е изработен от:

Ръководител проект: инж. Ивайло Ангелов, диплом № 0100 0000 0000 0000 0000 0000

Ръководител проект: инж. Ивайло Ангелов, диплом № 0100 0000 0000 0000 0000 0000

Проектант





























ТУРБА

ГТП – нафтова група
ГТС – газотурбінна установка
ГГ – газогін
ГК – газовий конденсат
ГТ – технічні технічні газ
ГТ – газ
ГТС – газотурбінна станція - газова ТЕС

ГДС – Газорозподільні Газові
ГРС – Газорозподільні
ГТС – Газотурбінна Газова
ГТС – Газотурбінна

Стадія | Аркуш | Аркушів

Н. контр.

Інв. № підл. | Підпис і дата | Взам. інв. №

"САХІДПРАЙЗДІЛІМ ІНСТИТУТ ЦІРП, Д.Н.К."

Замовник: ТОВ "Газпром трансгаз Харків"

Назва об'єкта: Будівництво автомобільної дороги Р-66 Суми – Ромни – Гадяч – Полтава на ділянці км 0+000 – км 10+000

Назва частини об'єкта: Будівництво автомобільної дороги Р-66 Суми – Ромни – Гадяч – Полтава на ділянці км 0+000 – км 10+000

Назва документа: Поперечні профілі земляного полотна

Головний інженер проекту: Іванов Іван Іванович

Головний архітектор проекту: Іванов Іван Іванович

Начальник відділу: Іванов Іван Іванович

Начальник відділу: Іванов Іван Іванович

Начальник відділу

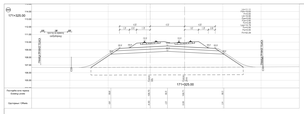
ПК17+525.00
ПК17+525.00
Пикетное положение
Пикетное положение
Существующее положение
Существующее положение
Проектное положение
Проектное положение
Ось проектируемого участка
Ось проектируемого участка
Ось существующего участка
Ось существующего участка
Проектируемая ось земляного полотна
Проектируемая ось земляного полотна
Существующая ось земляного полотна
Существующая ось земляного полотна
Проектируемая бровка земляного полотна
Проектируемая бровка земляного полотна
Существующая бровка земляного полотна
Существующая бровка земляного полотна
Проектируемый откос земляного полотна
Проектируемый откос земляного полотна
Существующий откос земляного полотна
Существующий откос земляного полотна
Проектируемый водоотводной кювет
Проектируемый водоотводной кювет
Существующий водоотводной кювет
Существующий водоотводной кювет
Проектируемая ось водоотводного кювета
Проектируемая ось водоотводного кювета
Существующая ось водоотводного кювета
Существующая ось водоотводного кювета
Проектируемая бровка водоотводного кювета
Проектируемая бровка водоотводного кювета
Существующая бровка водоотводного кювета
Существующая бровка водоотводного кювета
Проектируемый откос водоотводного кювета
Проектируемый откос водоотводного кювета
Существующий откос водоотводного кювета
Существующий откос водоотводного кювета
Граница отвода
Граница отвода
Граница земель лесного фонда
Граница земель лесного фонда
Граница земель водного фонда
Граница земель водного фонда
Граница земель сельскохозяйственного назначения
Граница земель сельскохозяйственного назначения
Граница земель населенных пунктов
Граница земель населенных пунктов
Граница земель промышленности
Граница земель промышленности
Граница земель особо охраняемых территорий
Граница земель особо охраняемых территорий
Граница земель запаса
Граница земель запаса
Граница земель прочих
Граница земель прочих
Граница земель ООПТ
Граница земель ООПТ
Граница земель ВЗЗ
Граница земель ВЗЗ
Граница земель ЗСО
Граница земель ЗСО
Граница земель ЗОУИТ
Граница земель ЗОУИТ
Граница земель ПЗЗ
Граница земель ПЗЗ
Граница земель ТОР
Граница земель ТОР
Граница земель ОЭЗ
Граница земель ОЭЗ
Граница земель ЗТР
Граница земель ЗТР
Граница земель ЗРЗ
Граница земель ЗРЗ
Граница земель ЗЗЗ
Граница земель ЗЗЗ
Граница земель ЗЗ


ПК 0
ПК 1
ПК 2
ПК 3
ПК 4
ПК 5
ПК 6
ПК 7
ПК 8
ПК 9
ПК 10
ПК 11
ПК 12
ПК 13
ПК 14
ПК 15
ПК 16
ПК 17
ПК 18
ПК 19
ПК


ПК0+00.00
ПК0+25.00
ПК0+50.00
ПК0+75.00
ПК1+00.00
ПК1+25.00
ПК1+50.00
ПК1+75.00
ПК2+00.00
ПК2+25.00
ПК2+50.00
ПК2+75.00
ПК3+00.00
ПК3+25.00
ПК3+50.00
ПК3+75.00
ПК4+00.00
ПК4+25.00
ПК4+50.00
ПК4+75.00
ПК5+00.00
ПК5+25.00
ПК5+50.00
ПК5+75.00
ПК6+00.00
ПК6+25.00
ПК6+50.00
ПК6+75.00
ПК7+00.00
ПК7+25.00
ПК7+50.00
ПК7+75.00
ПК8+00.00
ПК8+25.00
ПК8+50.00
ПК8+75.00
ПК9+00.00
ПК9+25.00
ПК9+50.00
ПК9+75.00
ПК10+00.00























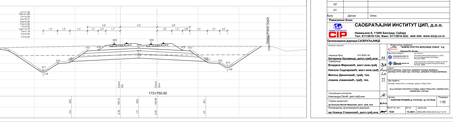

ЛЕГЕНДА

ГЗ - геодетска основа
ПГ - пројектована осовина
ПГ - ивица
ПГ - ивица банкине
ПГ - ивица ПЗЗ
ПГ - ивица ископа
ПГ - ивица насипа

ПГ - ивица ископа/ насипа - завоз ТО

ЦВ - Цевовод/ Потпорни зид
ПЗ - пропусна ЗЗ
ПЗ - друштва ЗЗ
ПЗ - ивица потпорног зида
ПЗ - подграђивање

Ознаке елемената биометрије за ископ/насип 1/Ha(Hc)

03			
02			
01			
Број	Датум	Опис	

Фаза: Пројекат за грађевинску дозволу

Врста техничке документације: Главна свеска

Назив пројекта: Пројекат за грађевинску дозволу

Број пројекта: 01/2020

Назив објекта: Регулација Јевићајуће

Врста и ознака објекта: Регулација Јевићајуће

Ознака листа: 3

Број листова: 3

Размера: 1:500

Датум: 01.2020

Пројектовао: Инж. Милан Стојановић, дипл.грађ.инж.

Главни пројектант: Инж. Милан Стојановић, дипл.грађ.инж.

Директор: Инж. Милан Стојановић, дипл.грађ.инж.

Предузеће за пројектовање, инжењеринг и консалтинг: САОБРАЋАЈНИ ИНСТИТУТ ЦИП, д.о.о. Београд

Адреса: Немањина 6, 11000 Београд, Србија
Тел: 011/3616-110, Факс: 011/3616-444, web site: www.cip.co.rs
e-mail: cip@cip.co.rs

Матични број: 07018161
ПИБ: 100001011
Шифра делатности: 7112
Текући рачун: 160-6000000000000-00 Banca Intesa
Текући рачун: 205-0000000000000-00 Societe Generale Banka Srbija

Одговорни пројектанти:
Владимир Мутавџић, дипл.грађ.инж.
Милена Ђукановић, дипл.саоб.инж.
Милена Јовановић, дипл. инж.
Стефан Јовановић, дипл. инж.

Потписано од стране: Милан Стојановић
Датум: 2020.01.31 12:00:00 +01'00'

Потписано од стране: Милан Стојановић
Датум: 2020.01.31 12:00:00 +01'00'

Овлашћено лице: Милан Стојановић, дипл.грађ.инж.

Печат: САОБРАЋАЈНИ ИНСТИТУТ ЦИП, д.о.о. Београд

Потпис:

Број лиценце: 310 3911 03

Број: 01/2020

Датум: 01.2020

Број техничке документације: 01/2020

Главна свеска

Фаза: Пројекат за грађевинску дозволу

Врста техничке документације: Главна свеска

Назив пројекта: Регулација Јевићајуће

Број пројекта: 01/2020

Назив објекта: Регулација Јевићајуће

Ознака листа: 3

Број листова: 3

Размера: 1:500

Датум: 01.2020

Пројектовао: Инж. Милан Стојановић, дипл.грађ.инж.

Главни пројектант: Инж. Милан Стојановић, дипл.грађ.инж.

Директор: Инж. Милан Стојановић, дипл.грађ.инж.

Предузеће за пројектовање, инжењеринг и консалтинг: САОБРАЋАЈНИ ИНСТИТУТ ЦИП, д.о.о. Београд

Адреса: Немањина 6, 11000 Београд, Србија
Тел: 011/3616-110, Факс: 011/3616-444, web site: www.cip.co.rs
e-mail: cip@cip.co.rs

Матични број: 07018161
ПИБ: 100001011
Шифра делатности: 7112
Текући рачун: 160-6000000000000-00 Banca Intesa
Текући рачун: 205-0000000000000-00 Societe Generale Banka Srbija

Одговорни пројектанти:
Владимир Мутавџић, дипл.грађ.инж.
Милена Ђукановић, дипл.саоб.инж.
Милена Јовановић, дипл. инж.
Стефан Јовановић, дипл. инж.

Потписано од стране: Милан Стојановић
Датум: 2020.01.31 12:00:00 +01'00'

Потписано од стране: Милан Стојановић
Датум: 2020.01.31 12:00:00 +01'00'

Овлашћено лице: Милан Стојановић, дипл.грађ.инж.

Печат: САОБРАЋАЈНИ ИНСТИТУТ ЦИП, д.о.о. Београд

Потпис:

Број лиценце: 310 3911 03



















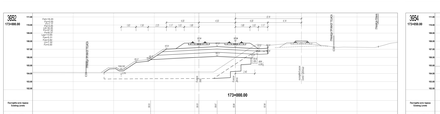

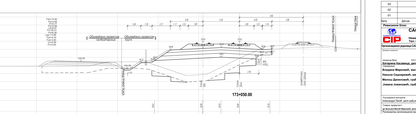

ЛЕГЕНДА

ГО - сводена глина
ГП - глина са прахом и шљунком
ПС - шљунак
ПЉ - шљунак са песком
ПГ - шљунак са глином
ПК - камени набој
ПЛ - геомрежа
ЦШ - геомрежа од геотекстила
ГК - крупноћа
ГС - средња
ГФ - фракција
ГМ - минерална
ГО - органска

Ознака врсте земљишта по техничкој класи

Измена	Датум	Опис	

САОБРАЋАЈНИ ИНСТИТУТ ЦИП, д.о.о.

Немањина 6, 11000 Београд
тел. 011/3616-110, факс: 011/3615-224, web: sfc: www.sfcip.rs

Пројектант: Саобраћајни институт ЦИП д.о.о.

Главни пројекат	
Одговорни пројектант:	Милорад Ивановић, дипл.инж.грађ.
Број лиценце:	310 0000 03
Пројектанти:	Владимир Марковић, дипл.инж.грађ.
	Ивана Јовановић, дипл. инж.
	Јована Јовановић, дипл. инж.
Сарадници:	
Главни пројекат	
Одговорни пројектант:	
Број лиценце:	
Пројектанти:	
Сарадници:	

Фаза пројекта:	ПЗИ
Врста техничке документације:	Пројекат за извођење
Назив објекта:	Регионални пут Р-267, деоница 0,0 - 5,4
Број пројекта:	54/2019
Број техничке документације:	54/2019-ПЗИ-ПЗ-ПЗ-ПЗ

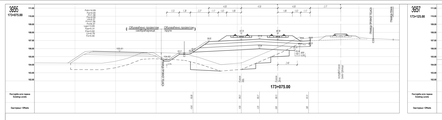

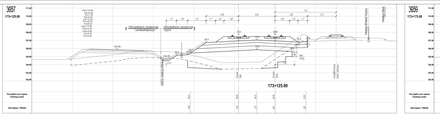

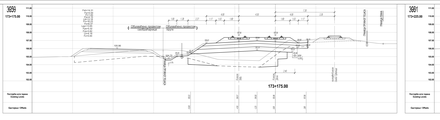







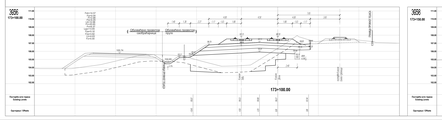

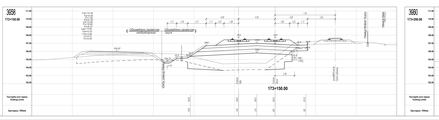

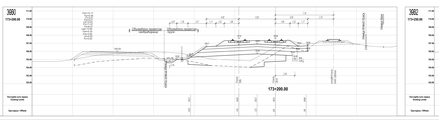







Легенда

ГШ – геодезијска стожерна
ГТ – геодезијска стожерна троугаона
ГК – крајњи
ГЗ – збирни стожер
ГЗТ – троугаони збирни стожер
ГЗ – стожер
ГЗ – стожер са ознаком висине тла

ЦВ – планирани вертикални
ГВ – крајњи вертикални
ГЗ – збирни вертикални
ГЗ – стожер са ознаком висине тла
ГЗ – стожер висине

Радови извести у складу са Техничким условима ЈП ЕПС

03			
02			
01			
Број	Датум	Опис	

САОБРАЋАЈНИ ИНСТИТУТ ЦИП, Д.О.О.
Немањина 6, 11000 Београд, Србија
тел. 011/3616-710, факс 011/3616-224, web: www.sicip.co.rs

Главни пројекат

Пројекат саобраћајница

Назив пројекта
Пројекат саобраћаја, јавног осветљења, ПЗИ

Врста техничке документације
Извођачки пројекат - књига 3

Назив објекта
Аутопут Е-763 Београд - Сарајево, деоница Обреновац - Рача

Шифра пројекта
**ИП-ПЗИ-ПЗИ-ПЗИ

























ЛЕГЕНДА:

- Р.Н. – Нивелета пътя
- Т.Н. – Терен преди изграждане на пътя
- Р.Т. – Кота
- Н.Т. – Надлъжен терен
- Н.Т. – Надлъжен терен/ Кота
- Р.Т. – Кота
- Р.Т. – Кота



















ЛЕГЕНДА

Г(б) – сиводил креча
Г(с) – иловп пылчайи зуденеа
Г(ш) – шкрапа
Г(к) – кокп спилница
Д – вкупна глинпкп тла
Г(п) – пеиок
Г(с) – сиводил кокпте – земила тла

Ц(с) – глинпкпа кипулиди
Г(ш) – трапезни спц
Г(к) – кокпчкпи спц
Г(г) – гоуенчкпи гуденеи
Г(п) – пеиокпдни

ГЕОЛОШКИ ПРОФИЛ ПО ТРАСАТА (ЛЕВА СТРАНА)
Геолошки профил изработил Кристијан Ристовски

02			
01			
Ред. бр.	Датум	Опис	Потпис

СЗОБРАЌАЛЕН ИНСТИТУТ ЦИП, д.о.о.
Скопје
Народен Б. 11/1000 Виножиг, Скопје
Тел.: 02/3063-219, Факс: 02/3061-219, web site: www.zzip.co.mk

Организациона единица/ЛАБОРАТОРИЈА/

Раководител на проект
Ацо Ристовски, дипл.маш.инж.

Одговорен проектант
Вељанов Ристовски, дипл.маш.инж.

Одговорен конструктор
Вељанов Ристовски, дипл.маш.инж.

Раководител на работна единица
Ацо

3095
173+825.00
Насип №1
Насип №2
Насип №3
Насип №4
Насип №5
Насип №6
Насип №7
Насип №8
Насип №9
Насип №10
Насип №11
Насип №12
Насип №13
Насип №14
Насип №15
Насип №16
Насип №17
Насип №18
Насип №19
Насип №20
Насип